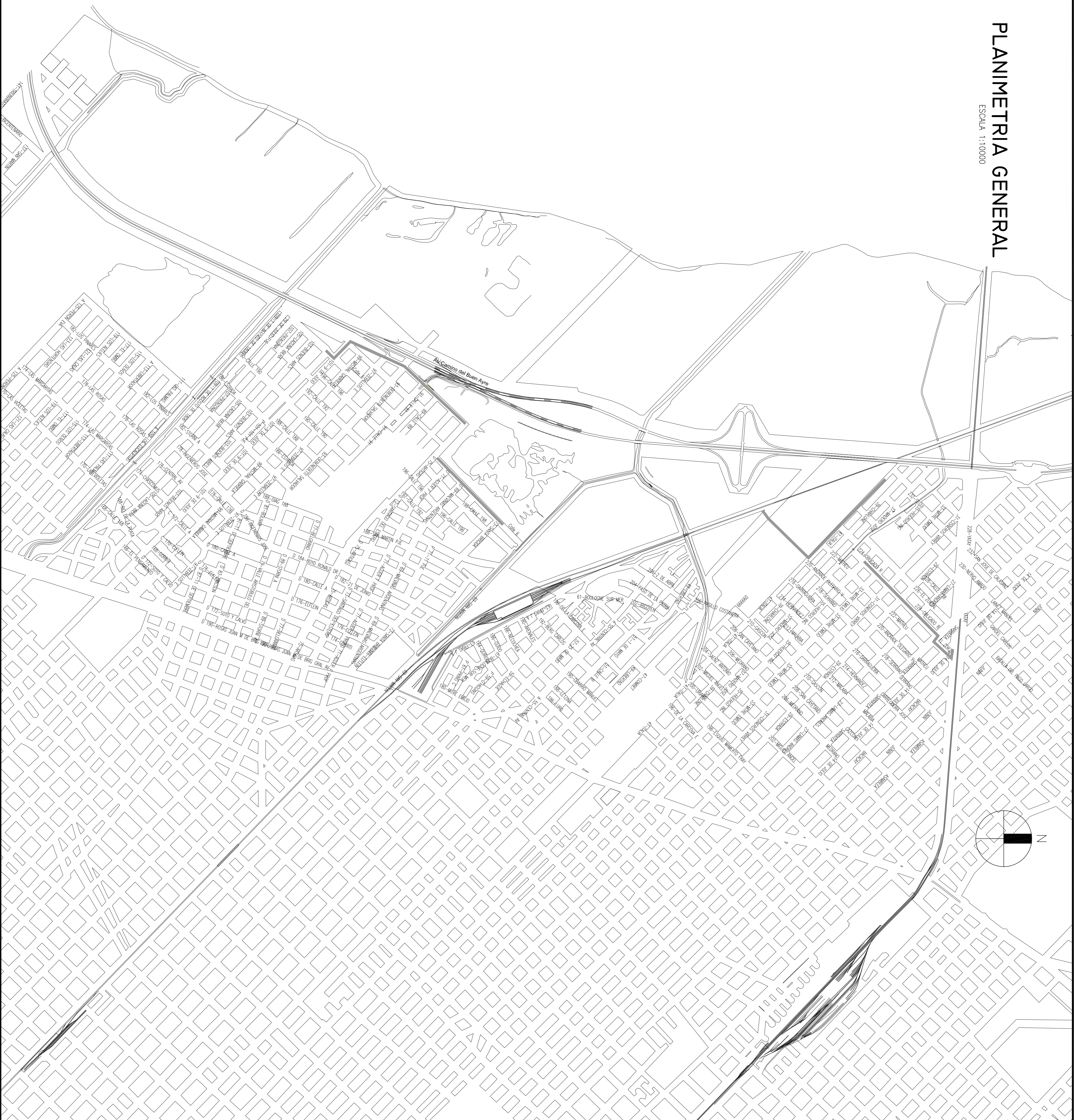
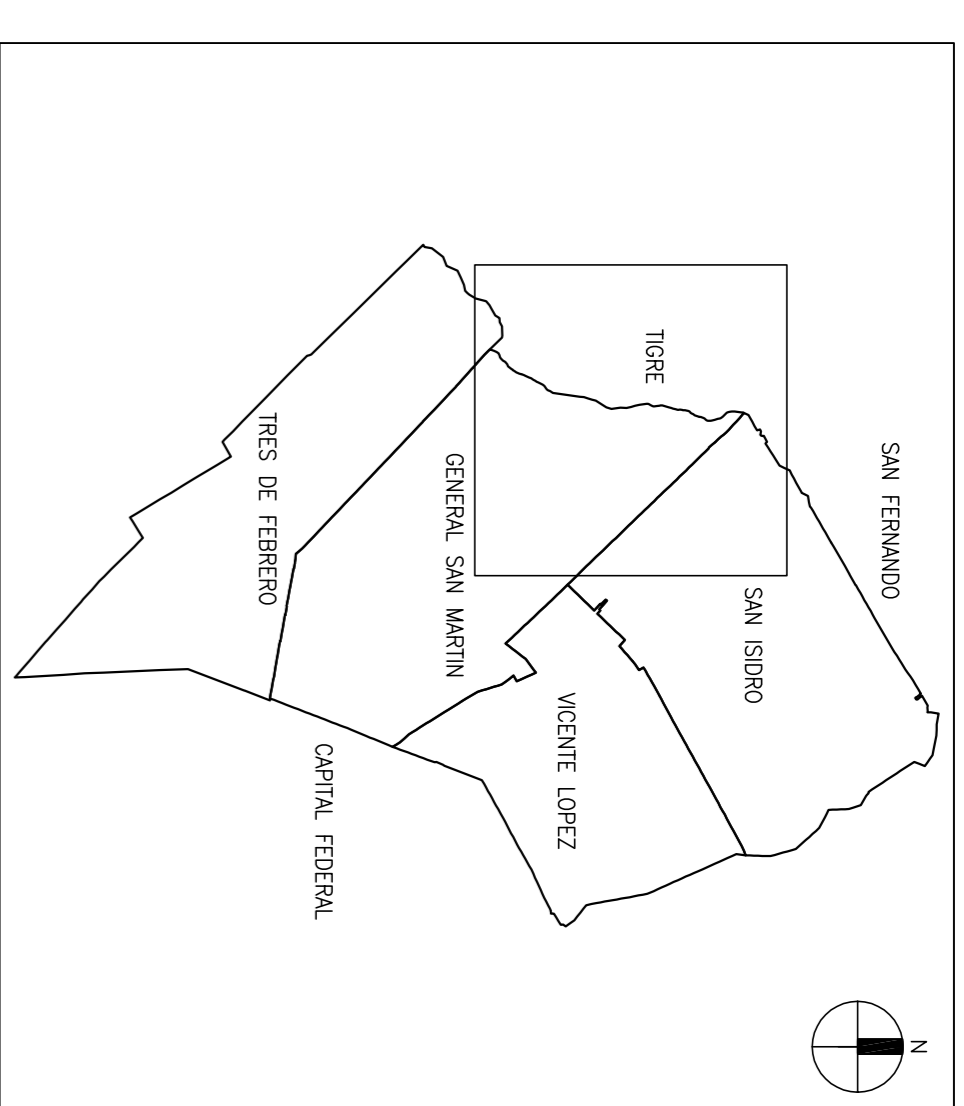


# PLANIMETRIA GENERAL

ESCALA 1:10000



## PLANO UBICACION GENERAL



REFERENCIAS:  
 CALLE PAVIMENTADA  
 CALLE


NOTA:  
 EL RESTO DE LAS CALLES DENTRO DEL LIMITE DEL PROYECTO QUE NO ESTAN REFERENCIADAS SE ENCUENTRAN PAVIMENTADAS.

NOTA: PROYECTO EJECUTADO POR PROFESIONALES DE A.Y.S.A.

**Agua y Saneamientos Argentinos S.A.**  
 Dirección de Ingeniería y Proyecto



RED PRIMARIA CI/OACAL JJ SUAREZ ESTE  
 ESTADO DE PAVIMENTOS  
 PLANIMETRIA GENERAL  
 SAN MARTIN  
 REGION NORTE

Generador: L.V.	Proyectista: D.N.	Viajero: J.V.	Código Archivo:	Cad. Brújula:
Rol Proyecto: L.V.	Revisor: C.O.J.G. / Doble: J.R.	Fecha: 26/09/2016	R-C-SM-0045	NCT/0032
 SI ESTE SISEMIENTO NO MIDE 2m EN EL PLANO NO ESTÁ EN ESCALA		Escala: 1:10000	Plano N°	46652
			Revisión	0
			1 de 1	